Nyomvonal1
0+050.00

M=1:100
Alapszint: 83.00 mBf.

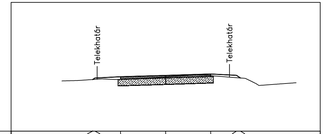

Tervezett pályaszint					85.00	85.06	85.11	85.16	85.21	85.16	85.06	
Tervezett távolság					-2.84	-2.75	-1.75	0.00	1.75	2.75	2.90	
Meglévő terepszint		84.95	84.99	85.00	85.04	85.10	85.18	85.13	85.05	84.80	84.87	
Meglévő távolság	-6.00	-5.00	-4.00	-3.00	-2.00	-1.00	0.00	1.00	2.00	3.00	4.00	5.00	6.00

Nyomvonal1
0+150.00

M=1:100
Alapszint: 84.00 mBf.

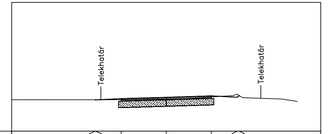

Tervezett pályaszint					85.22	85.21	85.26	85.31	85.36	85.31	85.37		
Tervezett távolság					-2.76	-2.75	-1.75	0.00	1.75	2.75	2.84		
Meglévő terepszint	85.22	85.22	85.22	85.22	85.22	85.22	85.22	85.24	85.26	85.34	85.30	85.26	85.16
Meglévő távolság	-6.00	-5.00	-4.00	-3.00	-2.00	-1.00	0.00	1.00	2.00	3.00	4.00	5.00	6.00

Nyomvonal1
0+250.00

M=1:100
Alapszint: 83.00 mBf.

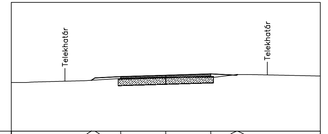

Tervezett pályaszint					84.97	85.07	85.12	85.17	85.22	85.17	85.20		
Tervezett távolság					-2.89	-2.75	-1.75	0.00	1.75	2.75	2.79		
Meglévő terepszint	84.89	84.91	84.93	84.97	85.03	85.07	85.09	85.09	85.10	85.19	85.18	85.16	85.14
Meglévő távolság	-6.00	-5.00	-4.00	-3.00	-2.00	-1.00	0.00	1.00	2.00	3.00	4.00	5.00	6.00

Nyomvonal1
0+350.00

M=1:100
Alapszint: 83.00 mBf.

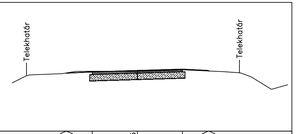

Tervezett pályaszint					85.26	85.25	85.30	85.35	85.40	85.35	85.33		
Tervezett távolság					-2.76	-2.75	-1.75	0.00	1.75	2.75	2.78		
Meglévő terepszint		85.19	85.23	85.32	85.32	85.32	85.35	85.37	85.32	85.26	84.75		
Meglévő távolság	-6.00	-5.00	-4.00	-3.00	-2.00	-1.00	0.00	1.00	2.00	3.00	4.00	5.00	6.00

Nyomvonal1
0+100.00

M=1:100
Alapszint: 83.00 mBf.

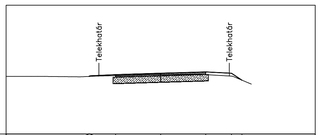

Tervezett pályaszint					85.24	85.28	85.31	85.36	85.41	85.36	85.09		
Tervezett távolság					-2.78	-2.75	-1.75	0.00	1.75	2.75	3.16		
Meglévő terepszint	85.24	85.24	85.23	85.23	85.26	85.28	85.31	85.31	85.29	85.16			
Meglévő távolság	-6.00	-5.00	-4.00	-3.00	-2.00	-1.00	0.00	1.00	2.00	3.00	4.00	5.00	6.00

Nyomvonal1
0+200.00

M=1:100
Alapszint: 83.00 mBf.

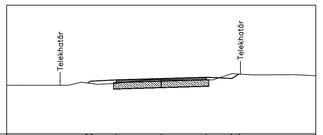

Tervezett pályaszint					84.98	85.05	85.10	85.15	85.20	85.15	85.13		
Tervezett távolság					-2.85	-2.75	-1.75	0.00	1.75	2.75	3.01		
Meglévő terepszint	84.89	84.89	84.90	85.00	84.95	85.05	85.12	85.09	85.10	85.33	85.30	85.30	85.26
Meglévő távolság	-6.00	-5.00	-4.00	-3.00	-2.00	-1.00	0.00	1.00	2.00	3.00	4.00	5.00	6.00

Nyomvonal1
0+300.00

M=1:100
Alapszint: 83.00 mBf.

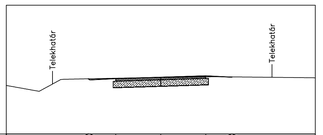

Tervezett pályaszint					85.15	85.10	85.15	85.20	85.26	85.21	85.22		
Tervezett távolság					-2.82	-2.75	-1.75	0.00	1.75	2.75	2.77		
Meglévő terepszint	84.89	84.71	85.05	85.14	85.16	85.18	85.20	85.21	85.22	85.22	85.20	85.19	85.16
Meglévő távolság	-6.00	-5.00	-4.00	-3.00	-2.00	-1.00	0.00	1.00	2.00	3.00	4.00	5.00	6.00

Tóth Gábor
közlekedésépítő mérnök
Gyula, Pacsirta utca 46.

Létesítmény megnevezése:

Tarhos Község
023 hrsz fődút mechanikai stabilizáció kiépítésének terve

Munkaszám: **73/2016.**	Rajz megnevezése: **Keresztszelvények**	Dátum: **2016.12.20.**
Méretarány: 1:100		Rajzterület: **0,3 m2**
Rajzszám: **M-3**	Rajzolta / Szerkesztette: **Tóth Gábor KÉ-T/04-365-2004**	Tervezte: **Tóth Gábor KÉ-T/04-365-2004**